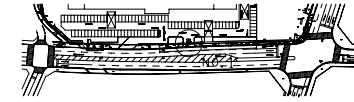
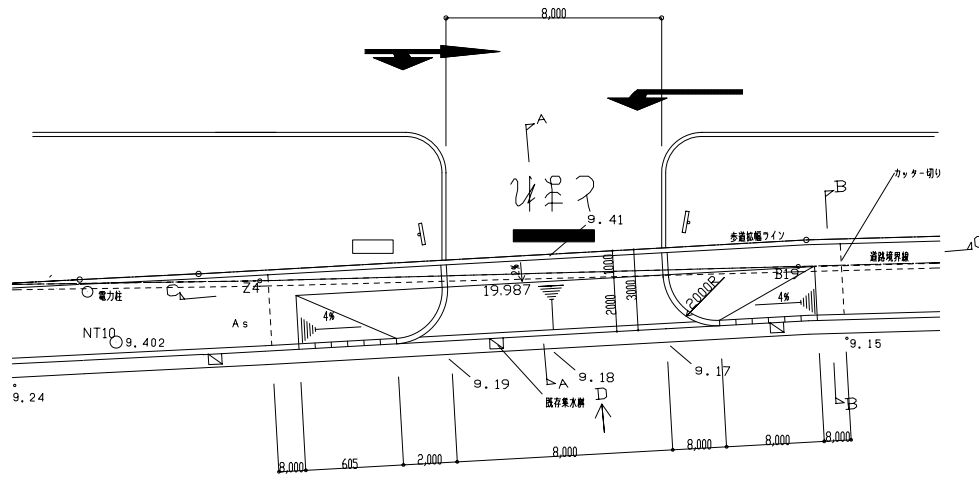


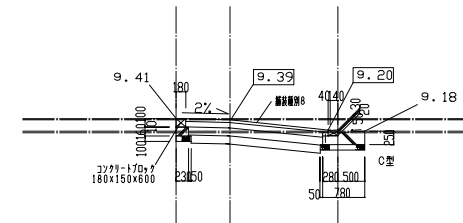
現況平面図 1/100



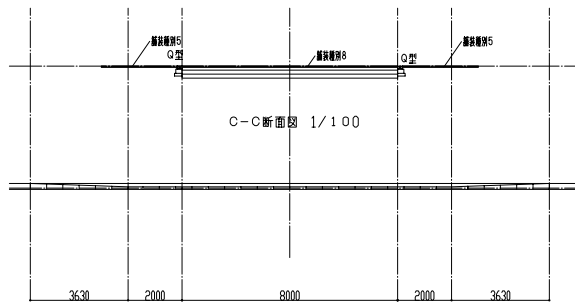
カーブラン 1/2000



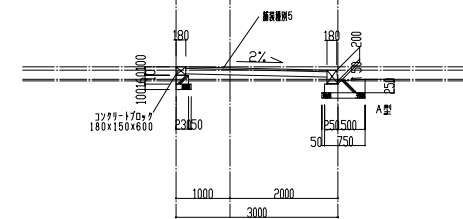
改築平面図 1/100



A-A断面図 1/50



C-C断面図 1/100



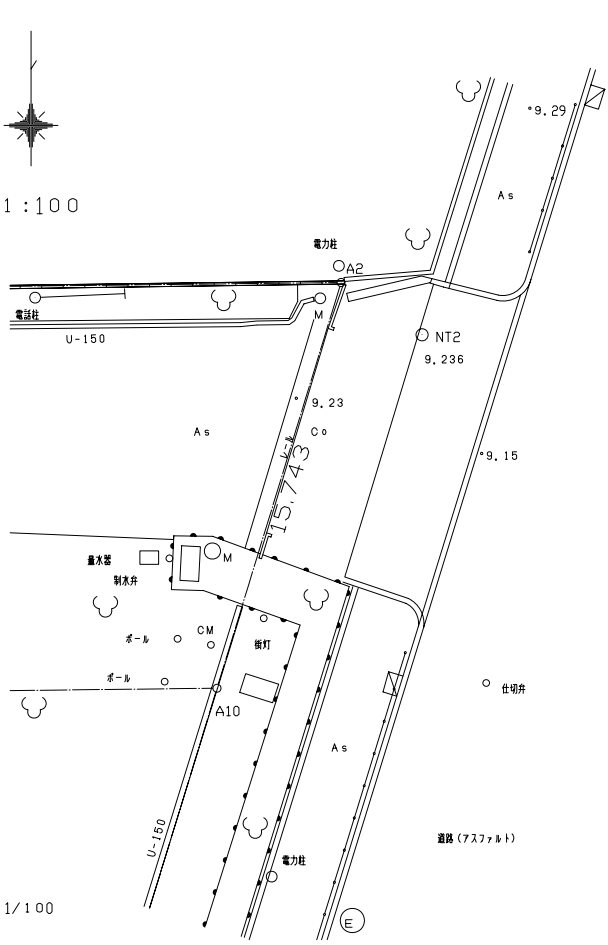
B-B断面図 1/50

9.20 現況地盤高
9.69 計画地盤高

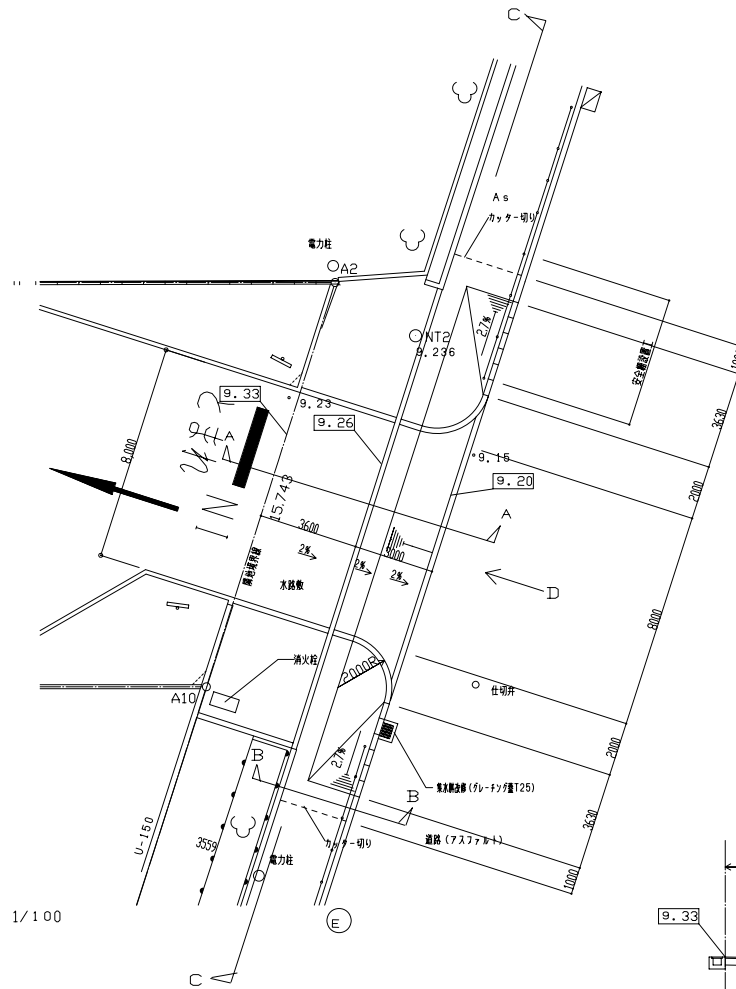
D矢視図 1/100

件名	図面名称	図面番号
土木設計図	道路切下げ詳細図(1)	DB-22
作成年月日	縮尺	File Name

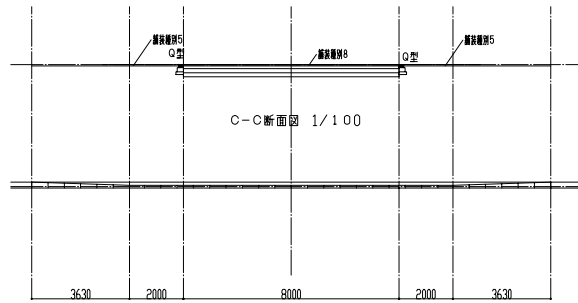
S = 1 : 100



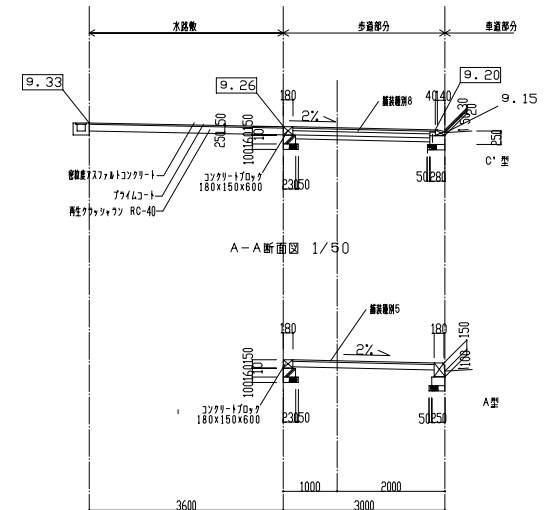
現況平面図 1/100



改築平面図 1/100



C-C断面図 1/100



B-B断面図 1/50

9.20 現況地盤高
9.69 計画地盤高

D矢視図 1/100

件名	図面名称	図面番号
土木設計図	道路切下げ詳細図(2)	DB-23
作成年月日	縮尺	File Name